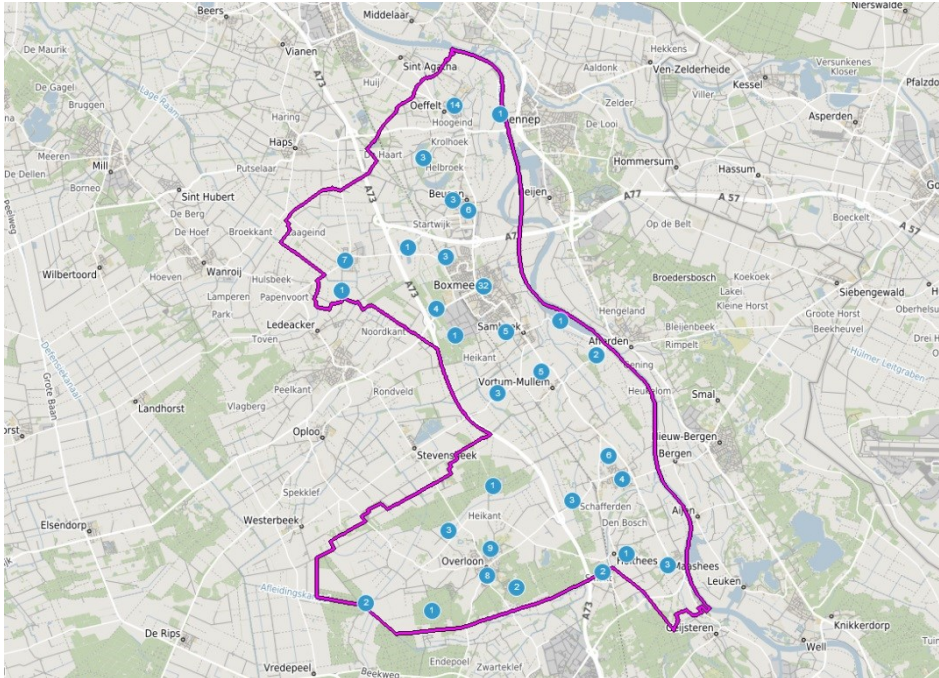


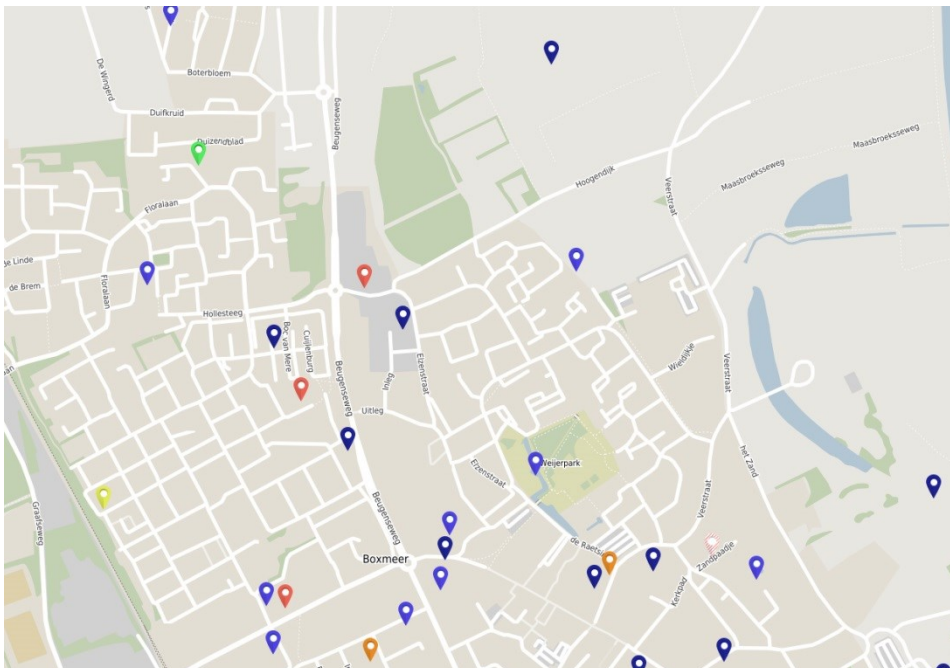
Handleiding Werk in Uitvoering

De webpagina start met een overzichtskaart van de gemeente met daarin de bolletjes waar projecten van bekend zijn. Het nummer in het bolletje geeft het aantal projecten weer.

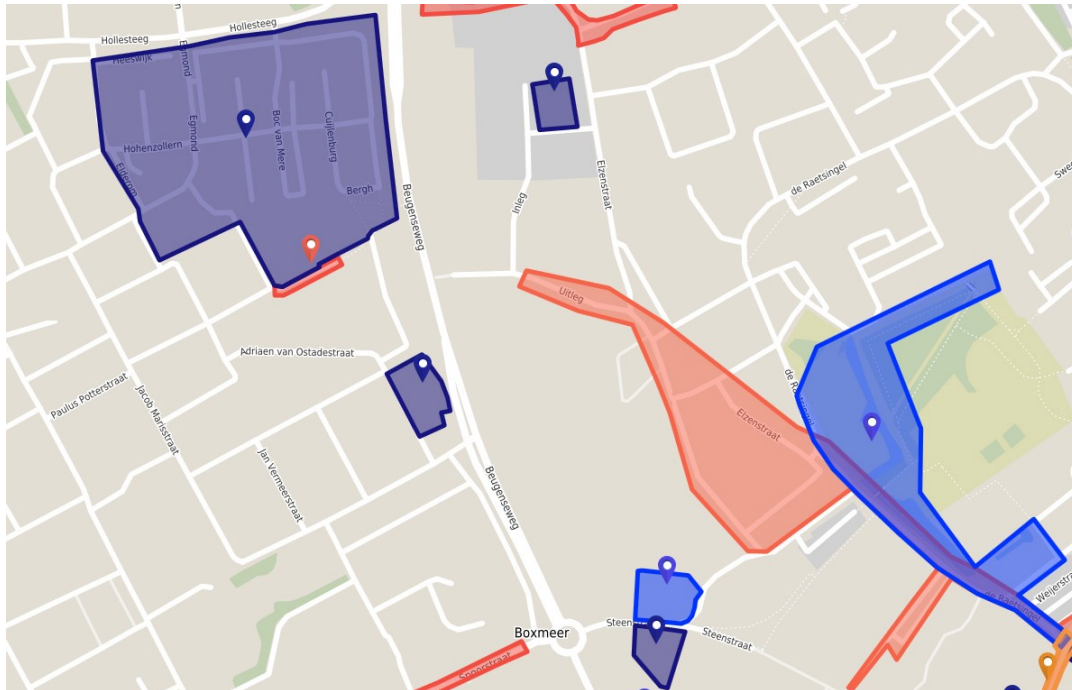


Klik op bolletje om verder in te zoomen of gebruik de scrollfunctie van de muis om verder in te zoomen.

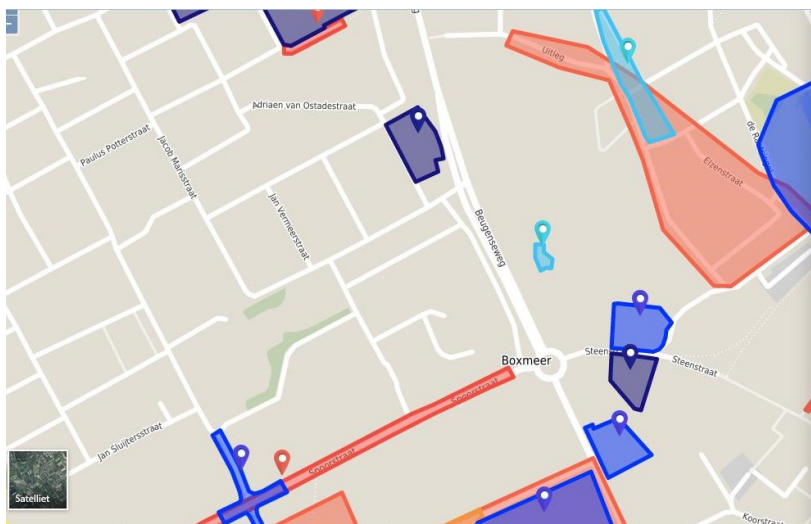
Als je ver genoeg doorklikt of inzoomt, worden de markeringen zichtbaar. De kleur correspondeert met het soort project.
Bv. Een groene markering staat voor groenbeheer.



Door nog verder in te zoomen (klikken of scrollen), verschijnen de vlakken. Deze maken duidelijk in welk gebied het betreffende project wordt uitgevoerd.



Door op de marking of het vlak te klikken, verschijnt aan de rechterzijde korte informatie over het project. Ook eventuele links naar plannen zijn daar te vinden.



GEMEENTE
Boxmeer

(0485) 585 911 - gemeente@boxmeer.nl

Aanpak wateroverlast Madeleine

Verlagen gras en grond vervangen door infiltratiezand t.h.v. achtertuinen Beugenseweg 9-11

Planning

Planning

Jaar van uitvoering 2017

Contact

Gemeente Boxmeer - Openbare Werken - J. Arts

[Verberg](#)

De kleur van de markeringen/vlakken corresponderen met het soort project:

-  Wegen/Verkeer
-  Riolering
-  Groen/Bomen
-  Openbare verlichting
-  Natuur
-  Recreatie/Toerisme
-  Herinrichting
-  Gemeentelijke projecten
-  Projecten Derden
-  Nutsbedrijven
-  Projecten andere Overheden